

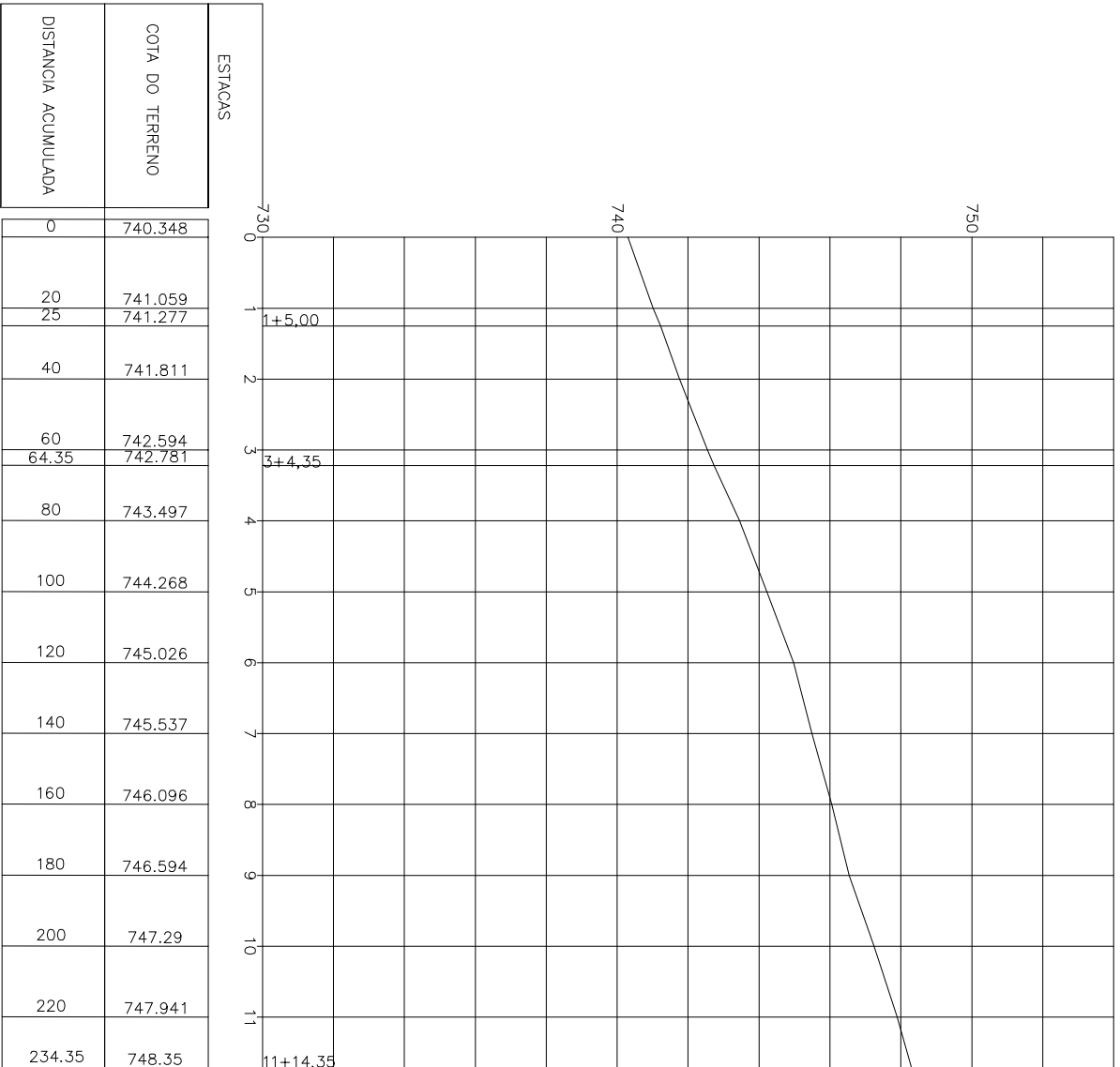
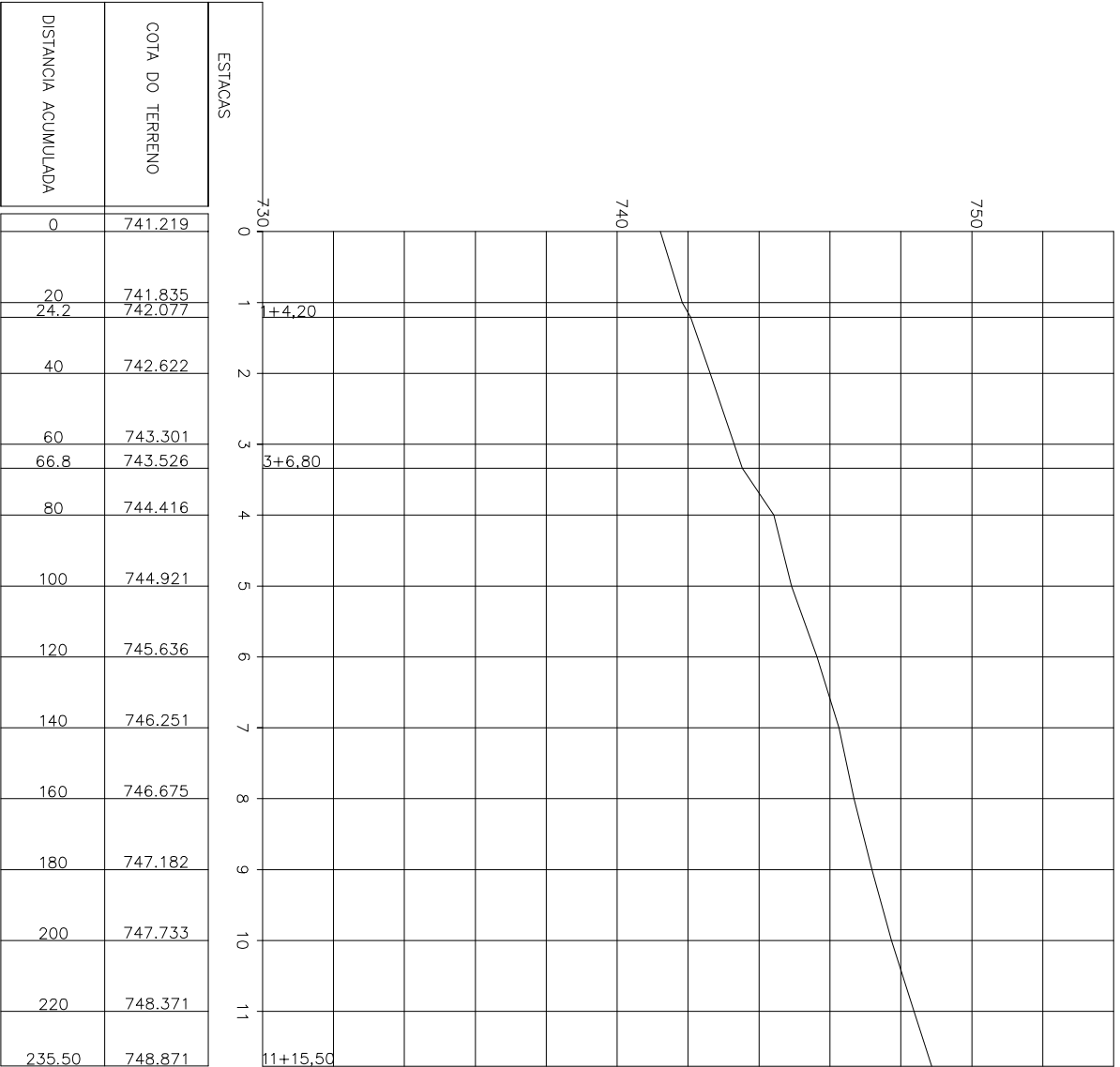
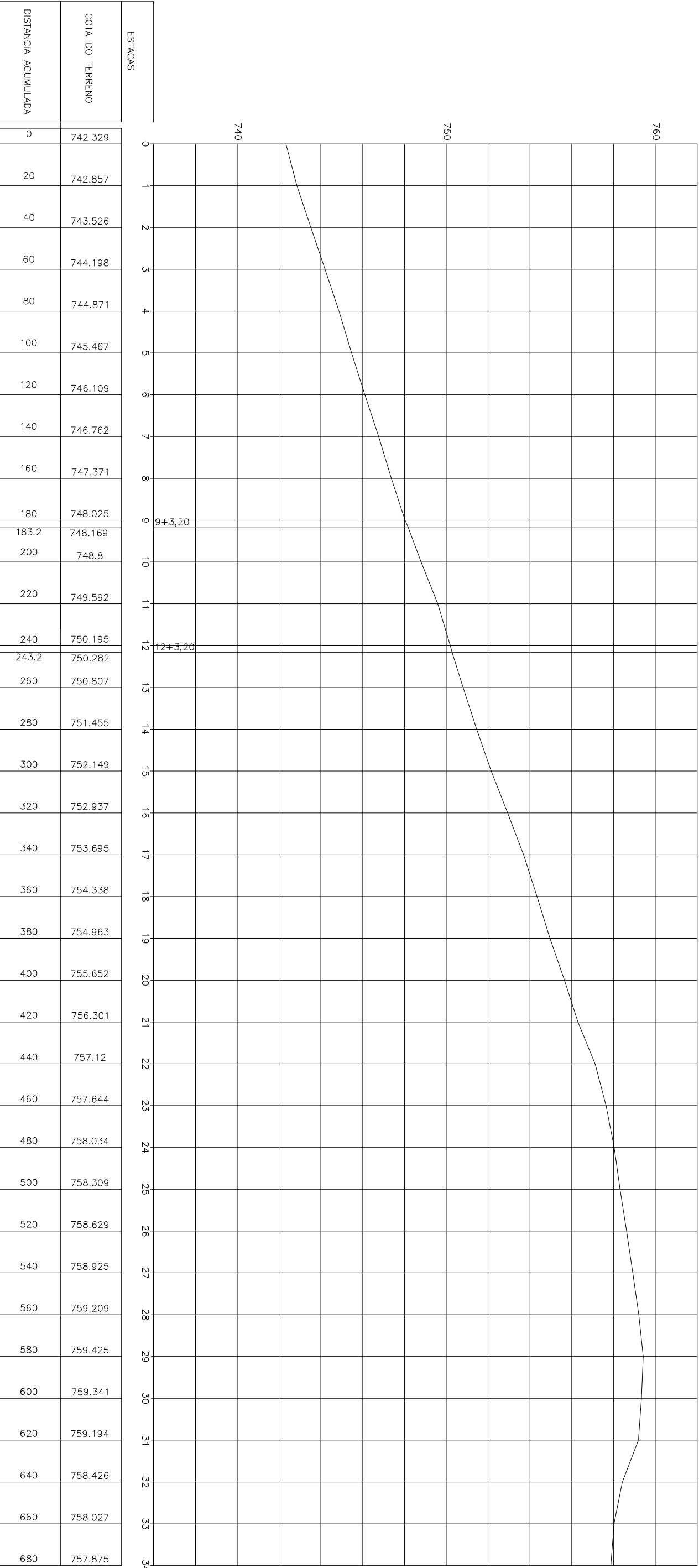
TABELA DE COORDENADAS			
RUA LEONEL L. DE ALMEIDA			
ESTACA	A ou D	E	N
0+32	A	245661,3115	8812699,3986
1+4,20	D	245651,7674	8812221,6457
3+6,80	D	245635,7926	8812761,1289
11+15,50	A	24578,8195	8812919,9773

TABELA DE COORDENADAS			
RUA ANTONIO GONÇALVES			
ESTACA	A ou D	E	N
0+29	A	245714,012	8812728,0800
1+5,00	D	245704,2313	8812751,0871
3+4,35	D	245687,6525	8812786,7742
9	D	245634,1630	8812889,3120
11+14,25	A	245600,8984	8812932,2918

TABELA DE COORDENADAS			
RUA JOÃO CARDOSO DOS PASSOS			
ESTACA	A ou D	E	N
0+38+9,80	A	245752,0968	8812823,0015
26+19,20	D	245349,6290	8813181,7261
31+19,20	D	245283,0168	8813256,3103
34	A	245260,1630	8813290,1090

TABELA DE COORDENADAS			
RUA ANTONIO SILVA DE ALMEIDA			
ESTACA	A ou D	E	N
0+3+12	A	245517,3745	8812950,2567
11+10	A	245363,8309	8813121,4764

TABELA DE COORDENADAS			
TRAVESSA DA CAIXA D'ÁGUA			
ESTACA	A ou D	E	N
0+8+4	A	245420,1564	8817886,7250
3+5	A	245395,9243	8817951,9184



LEGENDA

MEIO FIO

EDIFICAÇÃO

CERCA

CURVA DE NIVEL MESTRA

CURVA DE NIVEL INTERMEDIÁRIA

CASAS / ESTABELECIMENTOS

TOTAL DE CASAS 1.922

ÁRVORE

POSTE

CAIXA DE ESGOTO

ORELHAO

MARCO DE RN

RUA SEM DENOMINAÇÃO OFICIAL

RUA COM REVESTIMENTO ASFALTICO

RUA COM PAVIMENTAÇÃO (PARALELEPÍPEDO)

RUA SEM PAVIMENTAÇÃO (TERRENO NATURAL)

ÁREA LEVANTADA

CORREÇO

NOTAS

REVISÕES

Nº	NATUREZA DA REVISÃO	DATA	APROVADO
00			
01			
02			
03			
04			
05			

ESTUDO POR

KL ENGENHARIA

COMPANHIA DE DESENVOLVIMENTO DOS VALES DO SÃO FRANCISCO E DO PARANÁIBA - CODEVASF

PROJETO BÁSICO DO SISTEMA DE ESGOTO SANITÁRIO DE UMBURANAS - BA

ESTUDOS TOPOGRÁFICOS

LEVANTAMENTO PLANIMÉTRICO SEMI-CAODSTRAL

PLANTA E PERFIL - 06/16

ASSINATURA

ENR. MARCELO SILVA PERALTO

ENR. JOSÉ CELSO A. OLIVEIRA JR.

ENR.

CEXA 39785/D-CE

CEXA 138848/D-CE

CEXA

DATA

MACRO/2009

Hor = 1/2000

Ver = 1/200

11-09-2009

UAB-NV-PR-202-2493